


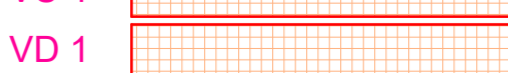
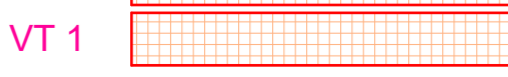


LEGENDA

ČLENĚNÍ ÚZEMÍ

-  hranice řešeného území - správní hranice obce
-  hranice katastrálních území
-  zastavěné území k 31.12.2014

-  VU 1 NRBK K92 (U12)
-  VD 1 Přeložka silnice I/43 (D23)
-  VT 1 Nadzemní vedení elektro VH 2x 110kV (E03)

jedná se pouze o plochy pro vytyštění